



**КРАСНОЯРСКИЙ КРАЙ**  
**АДМИНИСТРАЦИЯ ШУШЕНСКОГО РАЙОНА**  
**ПОСТАНОВЛЕНИЕ**

от 25.09. 2023 г.

пгт Шушенское

№ 1357

**О внесении изменений  
в постановление администрации  
Шушенского района от 20.07.2023 №1042  
«Об установлении публичного сервитута»**

В соответствии с Земельным кодексом Российской Федерации, Федеральным законом от 25.10.2001г. №137-ФЗ «О введении в действие Земельного кодекса Российской Федерации», Федеральным законом от 06.10.2003 №131-ФЗ «Об общих принципах организации местного самоуправления в Российской Федерации», Федеральным законом от 13.07.2015г. №218-ФЗ «О государственной регистрации недвижимости», рассмотрев уведомление Федеральной службы государственной регистрации кадастра и картографии о невозможности внесения в Единый государственный реестр недвижимости сведений в порядке межведомственного информационного взаимодействия от 22 августа 2023г. №КУВД-001/2023-34217340, руководствуясь Уставом Шушенского района, **ПОСТАНОВЛЯЮ:**

1. Внести в постановление администрации Шушенского района от 20.07.2023 №1042 «Об установлении публичного сервитута» следующие изменения:

1.1. Пункт 1 постановления изложить в следующей редакции:

«1. Установить публичный сервитут на основании ходатайства Публичного акционерного общества «Россети Сибирь» (660021, Красноярский край, г.Красноярск, ул.Богграда, 144а, ОГРН 1052460054327, ИНН 2460069527) площадью 17052 кв.м. в отношении:

части земельного участка площадью 13702 кв.м, входящей в границы земельного участка с кадастровым номером 24:42:0401004:58, расположенного по адресу: Красноярский край, р-н Шушенский, д.Корнилово;

части земельного участка площадью 525 кв.м, входящей в границы земельного участка с кадастровым номером 24:42:0000000:8294, расположенного по адресу: Красноярский край, Шушенский район, Саяно-Шушенское лесничество, Шушенское сельское участковое лесничество, совхоз-техникум им. В.И. Ленина и Н.К. Крупской в кварталах №№ 10

(выделы 17-23, части выделов 10, 12-16, 24, 25), 11 (выделы 22, 34, 39, части выделов 1, 2, 5-7, 10-13, 15-21, 23-33, 35-38, 40), 15 (части выделов 2-4, 6-14), 16 (выделы 1, 3, 5, 6, 13, 14, части выделов 2, 4, 7-12), 17 (части выделов 2-6, 8-16), 18 (выдел 8, части выделов 1, 5, 7, 8), 19 (части выделов 1, 3, 4, 7), 20 (части выделов 1-3, 5, 6, 9-14);

части земельного участка площадью 2067 кв.м, входящей в границы земельного участка с кадастровым номером 24:42:0401003:42, расположенного по адресу: местоположение установлено относительно ориентира, расположенного за пределами участка. Ориентир д.Корнилово. Участок находится примерно в 4,6 км метрах, по направлению на юго-запад от ориентира. Почтовый адрес ориентира: Красноярский край, Шушенский район;

части земельного участка площадью 279 кв. м, входящей в границы земельного участка с кадастровым номером 24:42:0401003:99, расположенного по адресу: Красноярский край, Шушенский район, Саяно-Шушенское лесничество, Шушенское участковое лесничество, кварталы: №№23, 24;

земель, государственная собственность на которые не разграничена, площадью 479 кв.м, расположенных в границах кадастровых кварталов 24:42:0401003 площадью 21 кв.м, 24:42:0401004 площадью 458 кв. м, по адресу: Красноярский край, Шушенский район, в целях размещения объектов электросетевого хозяйства, их неотъемлемых технологических частей, необходимых для подключения (технологического присоединения) к сетям инженерно-технического обеспечения».

1.2. Приложение №1 к постановлению изложить в редакции Приложения №1 к настоящему постановлению.

1.3. Приложение №2 к постановлению изложить в редакции Приложения №2 к настоящему постановлению.

2. Разместить настоящее постановление на официальном сайте Шушенского муниципального района Красноярского края в информационно-телекоммуникационной сети «Интернет».


3. Копию настоящего постановления направить в орган регистрации прав, обладателю публичного сервитута.

4. Контроль за исполнением настоящего постановления возложить на заместителя главы района по жилищно-коммунальным и инфраструктурным вопросам Казакова А.Н.

5. Постановление вступает в силу со дня его подписания.

Глава Шушенского района

Д.В. Джигренюк



Приложение №1  
к постановлению  
администрации Шушенского района  
от 25.09.2023 № 1357

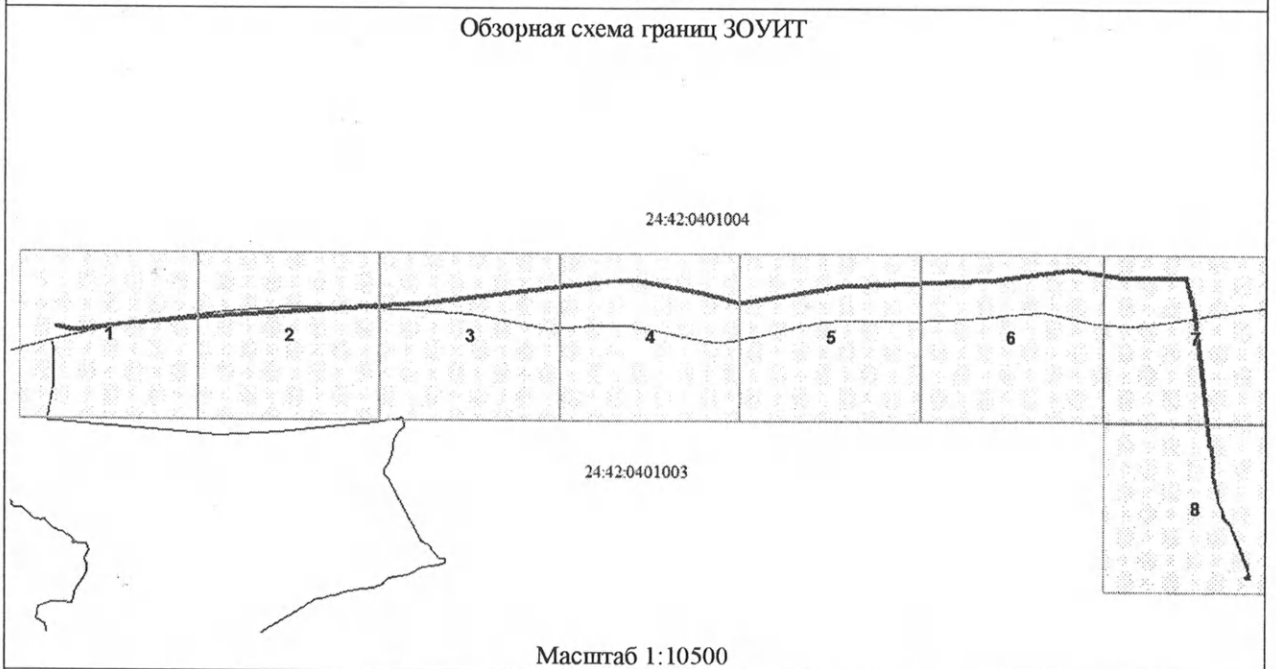
**СВЕДЕНИЯ О ГРАНИЦАХ ПУБЛИЧНОГО СЕРВИТУТА**

Местоположение границ публичного сервитута	Красноярский край, Шушенский район	
Система координат	Система координат МСК 167, зона 4	
Метод определения координат	Аналитический метод	
Площадь земельного участка	17052 кв. м	
Средняя квадратическая погрешность положения характерной точки (Ml), м	0,1	
Обозначение характерных точек границ	Координаты, м	
	X	Y
1	2	3
1	323730.33	40371.15
2	323731.57	40372.30
3	323731.81	40372.44
4	323734.99	40373.18
5	323724.06	40420.99
6	323735.97	40499.69
7	323758.61	40751.25
8	323794.69	41291.06
9	323840.64	41635.46
10	323855.35	41772.59
11	323854.72	41833.18
12	323824.10	41988.25
13	323798.89	42079.68
14	323843.97	42334.86
15	323860.25	42719.03
16	323884.10	42904.50
17	323865.63	43033.73
18	323864.81	43130.14
19	323867.14	43183.09
20	323779.03	43205.21
21	323444.39	43243.31
22	323441.80	43246.49
23	323394.79	43251.17
24	323362.21	43251.63
25	323302.81	43263.66
26	323275.65	43275.31
27	323263.01	43277.02
28	323247.58	43291.68
29	323137.52	43335.43
30	323129.13	43335.94
31	323120.77	43339.10
32	323110.61	43340.21
33	323110.20	43333.94
34	323111.55	43328.29
35	323113.64	43328.19
36	323114.26	43334.41
37	323119.95	43333.72
38	323120.99	43336.88
39	323128.71	43333.96
40	323137.08	43333.46
41	323246.48	43289.97
42	323262.11	43275.12
43	323275.11	43273.36
44	323302.21	43261.74
45	323362.00	43249.63
46	323394.66	43249.17

47	323440.77	43244.58
48	323443.60	43238.37
49	323778.14	43200.27
50	323861.97	43179.24
51	323859.81	43130.23
52	323860.63	43033.35
53	323879.06	42904.46
54	323855.26	42719.45
55	323838.99	42335.40
56	323793.77	42079.44
57	323819.23	41987.10
58	323849.73	41832.66
59	323850.35	41772.83
60	323835.67	41636.06
61	323789.71	41291.56
62	323753.62	40751.64
63	323731.00	40500.29
64	323718.97	40420.80
1	323730.33	40371.15

План границ объекта

Обзорная схема границ ЗОУИТ

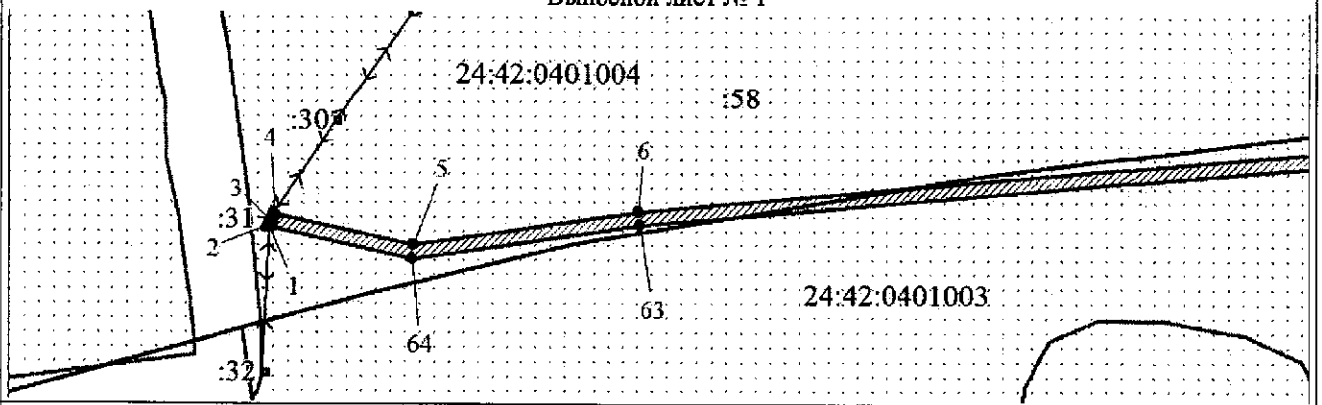


Используемые условные знаки и обозначения:

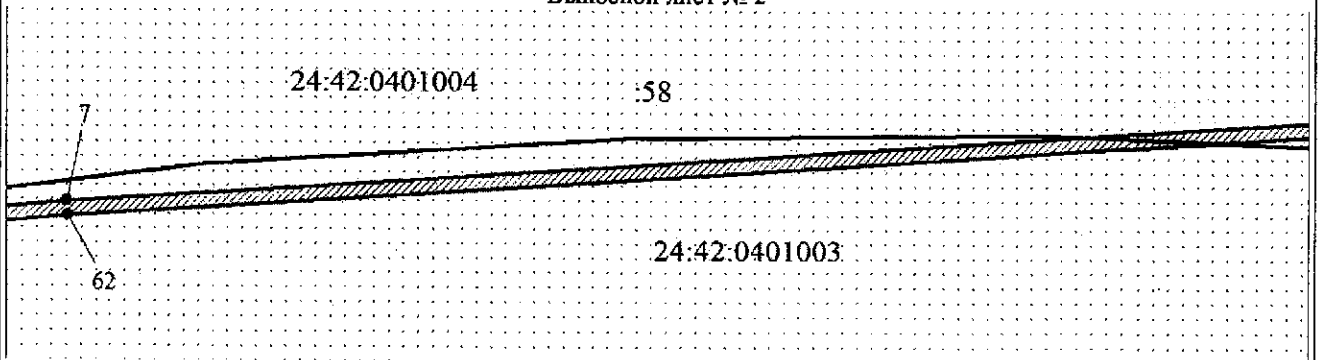
	Характерная точка границы объекта
	Надписи номеров характерных точек границы объекта
	Граница публичного сервитута
	Обозначение границы территориальной зоны
	Граница кадастрового квартала
	Граница охранной зоны
	Надписи номеров характерных точек границы объекта
	Существующая часть границы, имеющиеся в ЕГРН сведения о которой достаточны для определения ее местоположения
	Линия электропередачи

План границ объекта

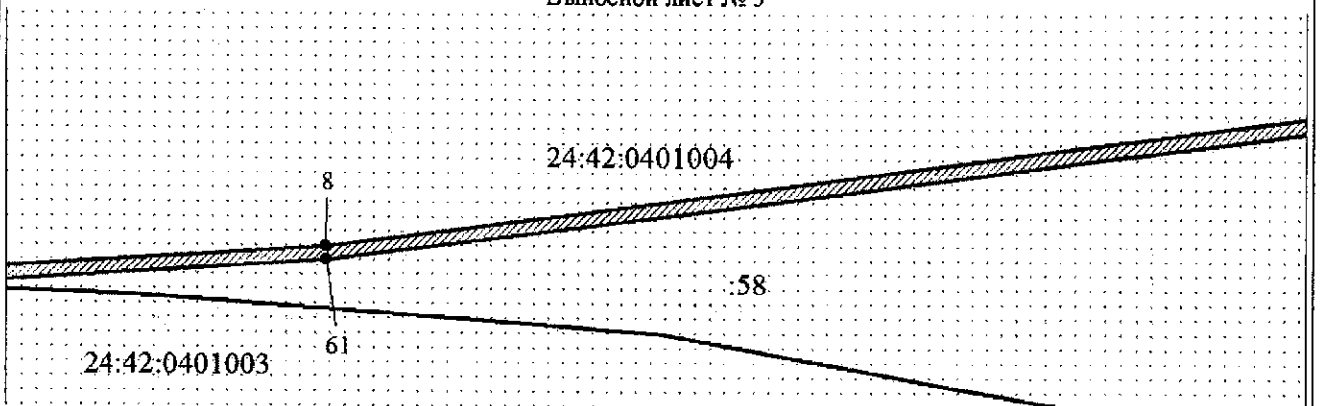
Выносной лист № 1



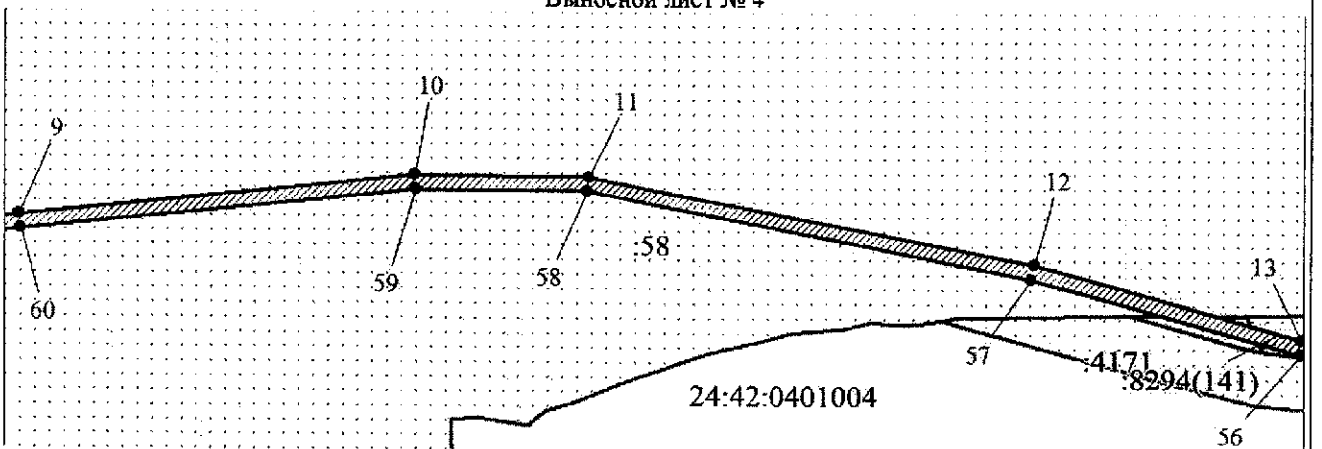
Выносной лист № 2



Выносной лист № 3



Выносной лист № 4



Масштаб 1:2500

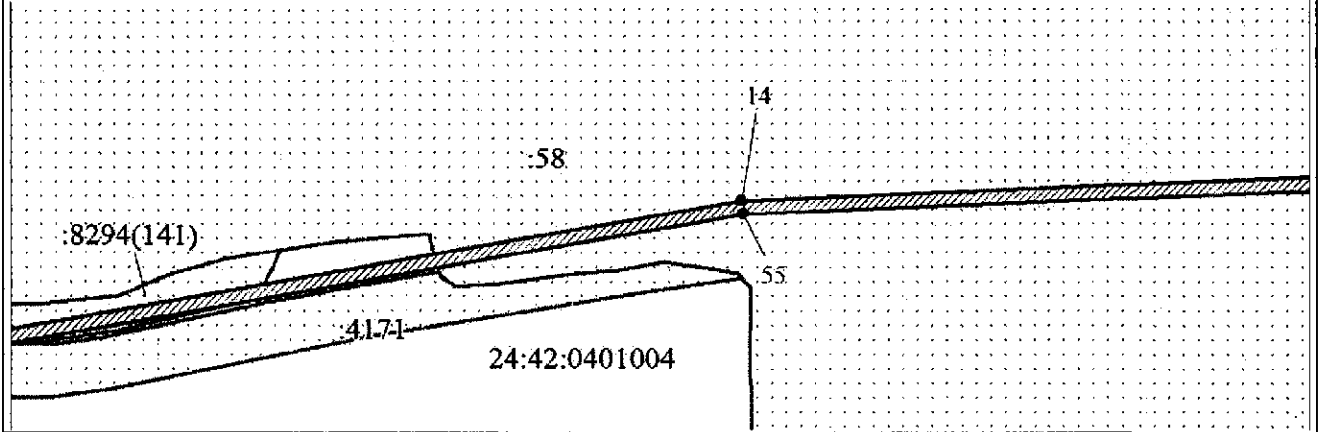
Используемые условные знаки и обозначения:

Условные обозначения представлены на листе 2

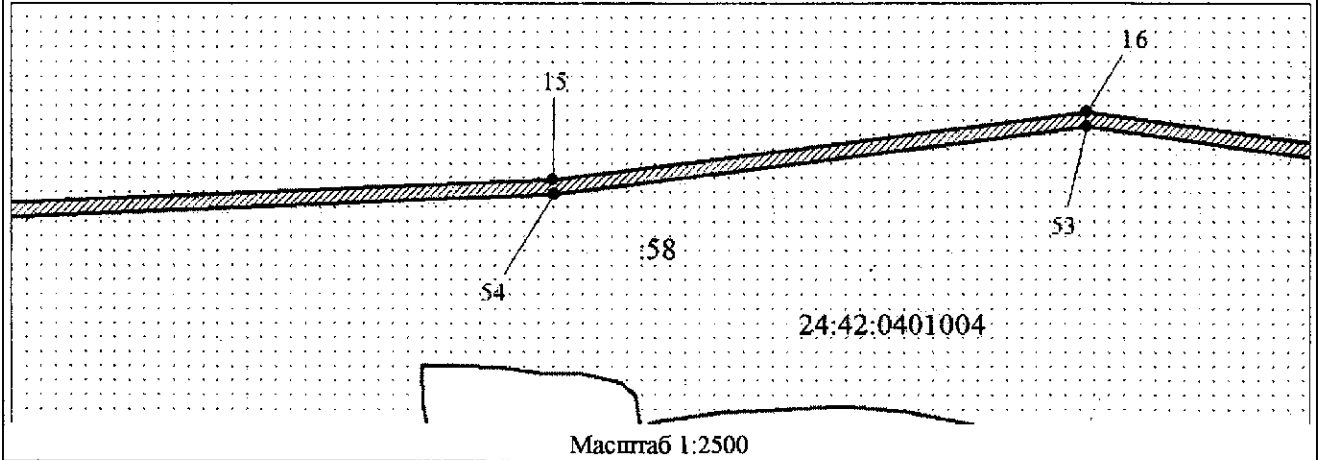


План границ объекта

Выносной лист № 5



Выносной лист № 6

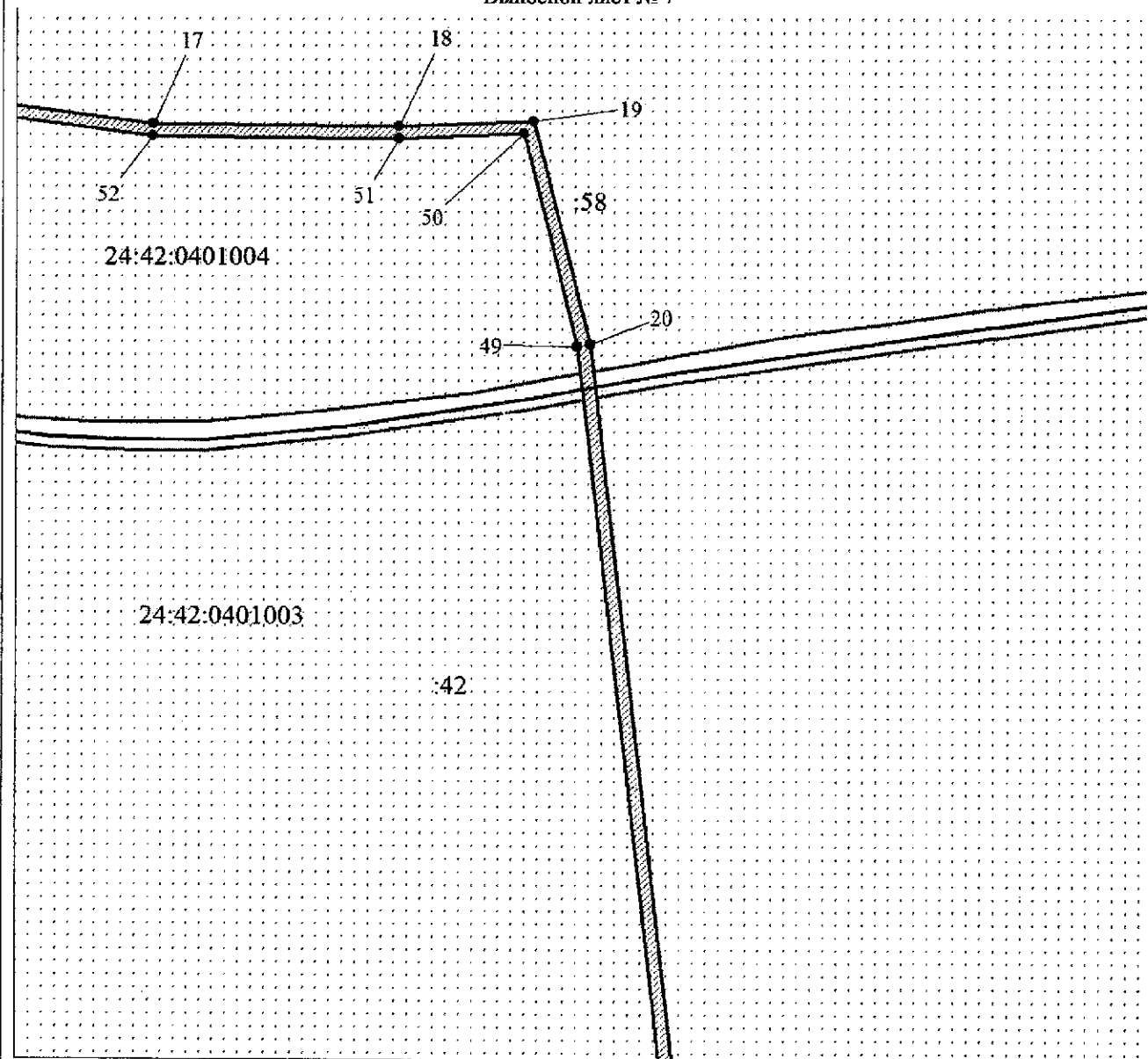


Используемые условные знаки и обозначения:

Условные обозначения представлены на листе 2

План границ объекта

Выносной лист № 7



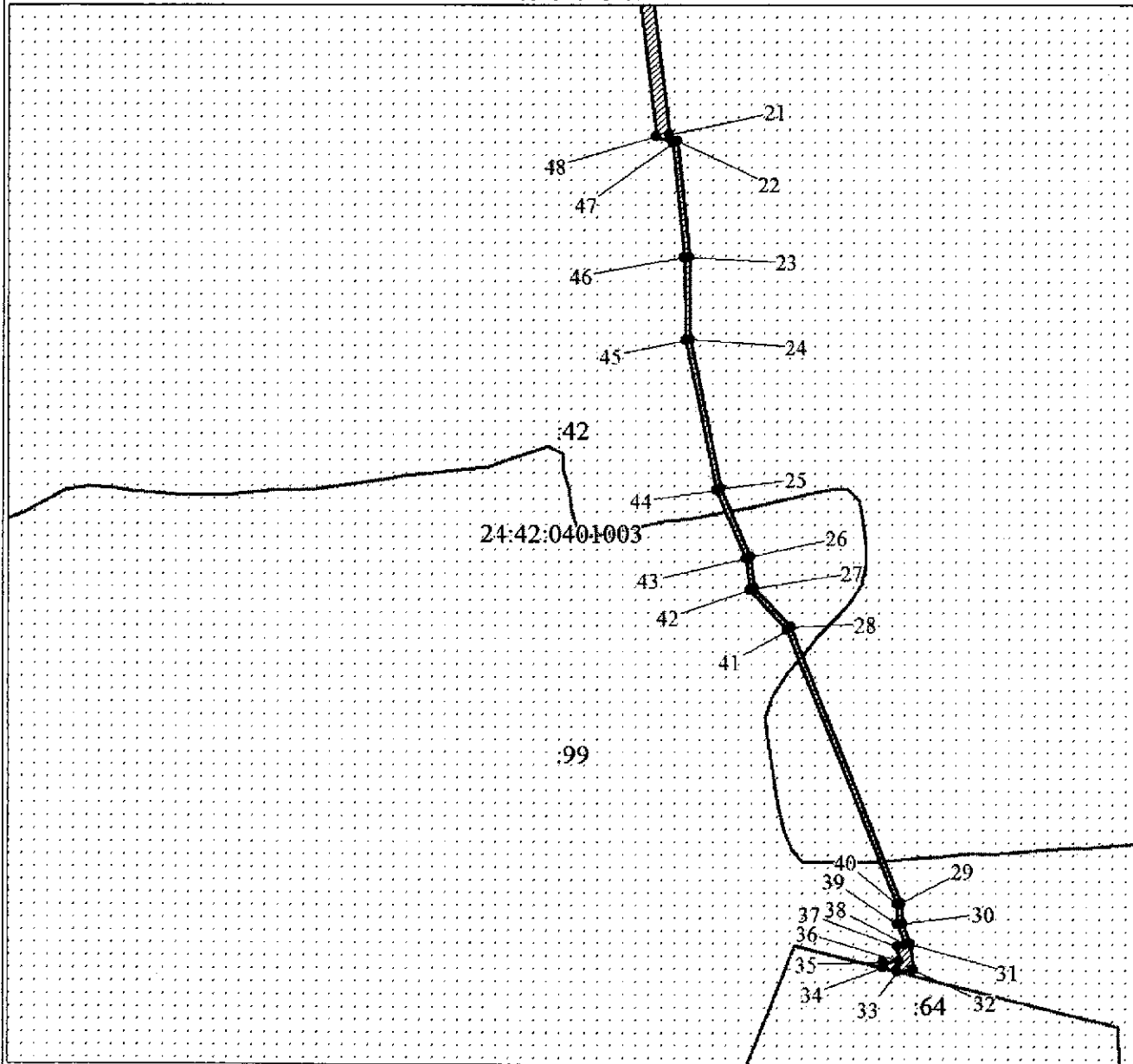
Масштаб 1:2500

Используемые условные знаки и обозначения:

Условные обозначения представлены на листе 2

План границ объекта

Выносной лист № 8



Масштаб 1:2500

Используемые условные знаки и обозначения:

Условные обозначения представлены на листе 2



Приложение №2  
к постановлению  
администрации Шушенского района  
от 25.09.2023 № 1357

Порядок расчета  
платы за публичный сервитут

1. Кадастровый номер квартала	24:42:0401003, 24:42:0401004
2. Средний уровень кадастровой стоимости 1 кв. м земель населенных пунктов по Шушенскому муниципальному району Красноярского края, руб./кв.м	190,26
3. Площадь публичного сервитута в границах кадастрового квартала, кв.м.	479,0
4. Процент кадастровой стоимости в соответствии с п.4 ст.39.46 Земельного кодекса Российской Федерации	0,1%
5. Срок, на который устанавливается публичный сервитут, лет	49
6. Расчет платы за публичный сервитут	$190,26 * 479,0 * 0,1\% * 49$
7. Сумма, подлежащая оплате за публичный сервитут, руб.	4465,59
8. Реквизиты для оплаты	УФК по Красноярскому краю (Комитет по управлению муниципальным имуществом администрации Шушенского района л/с 03193019000), Банковский счет: 40102810245370000011, Расчетный счет: 03231643046590001900 Отделение Красноярск Банка России //УФК по Красноярскому краю г.Красноярск, БИК 010407105, ИНН 2442008063, КПП 244201001, ОКТМО 04659405, код 163 1 11 05 013 050000120